

---

# RAPPORT

Arkeologisk besiktning  
inför anläggandet av telemast på fastighet Älvsbyn  
25:60, Älvsbyn sn, Norrbottens län

## Tekniska uppgifter

Län: Norrbotten

Kommun: Älvsbyn

Socken: Älvsbyn

Fastighet: Älvsbyn 25:60

Ek. karta: 24K 8h Storkanisberget (24087)

Norrbottens museum dnr: 290-2006

Uppdragsgivare/finansiär: AB Wibe, Mora (Wibes representant: Daniel Nylén)

Typ av uppdrag: Arkeologisk besiktning

Projektledare: Susanne Sundberg

Fältpersonal: Åsa Lindgren och Susanne Sundberg

Fältarbetstid: 4 h (2 h, 2 pers) den 23/5 2006

Rapporttid: 3 h

Höjd över havet: ca 50 m

Undersökt yta: 10 x 10 m (100 m<sup>2</sup>)

## Inledning

Med anledning av anläggandet av telemast på fastighet Älvsbyn 25:60, Älvsbyn sn, Norrbotten utförde Norrbottens museum en arkeologisk besiktning av platsen på uppdrag och bekostnad av AB Wibe, Mora. Arbetet genomfördes av arkeologerna Susanne Sundberg och Åsa Lindgren den 23/5 2006.

## Syfte

I närområdet finns ett flertal registrerade fornlämningar, bl a fångstgrop, boplatser och en härd varför platsen bedömdes ha arkeologisk potential. Syftet med besiktningen var att utröna om det finns forn- eller kulturlämningar inom område för tänkt exploatering.

## Fornlämningssmiljö och topografi

Första gången Älvsbyn omnämns i skriftliga källor är år 1539. Enligt *Geometrisk jordebok* från 1643 får man en uppfattning om den jordbruksbygd som var rådande. Gårdarna låg i anslutning till älven med odlingsmarken i omedelbar närhet till respektive gård. Studerar man den kända fornlämningsbilden inom närområdet ser man att området nyttjats mer eller mindre kontinuerligt genom årtusendena. De närmast registrerade lämningarna (se bilaga 1) utgörs av en härd (Raä 1229) två boplatser (Raä 561, 562) och en fångstgrop (Raä 563).

Den aktuella platsen återfinns söder om Älvsbyns samhälle, mellan riksväg 94 och Inre Kamträsket. Området ligger på en bergsknabbe på gränsen mellan sandig barrskog och uppodlad åker. Höjden över havet ligger på ca 50 m.



Fig. 1. Området innan avtorvning. Stakkäppen till vänster i bild utgör koordinat X 7295028 Y 1739747.

## Arbetsbeskrivning och resultat

Arbetet startade genom att området gick igenom okulärt och med hjälp av jordsond. Vid besiktningen avtorvades ett ca 10 x 10 m stort område med maskin så att den underliggande markytan blev synlig (se bilaga 1:2). Detta för att upptäcka exempelvis anläggningar, färgningar eller annat som indikerar fornlämningar. Efter torven tagits bort och markytan rensats gjordes bedömningen att ytterligare provgropar inte ansågs nödvändig. Vid samtal med markägaren framkom att det fram till modern tid stått en lada på platsen, vilket också bekräftades av att platsen bitvis var uppbyggd av påförd sand. Några indikationer på forntida aktivitet påträffades inte inom området varvid inga antikvariska hinder finns för det fortsatta arbetsföretaget.



Fig. 2. Området efter avtorvning med maskin. Stakkäppen till vänster i bild utgör koordinat X 7295028 Y 1739747.

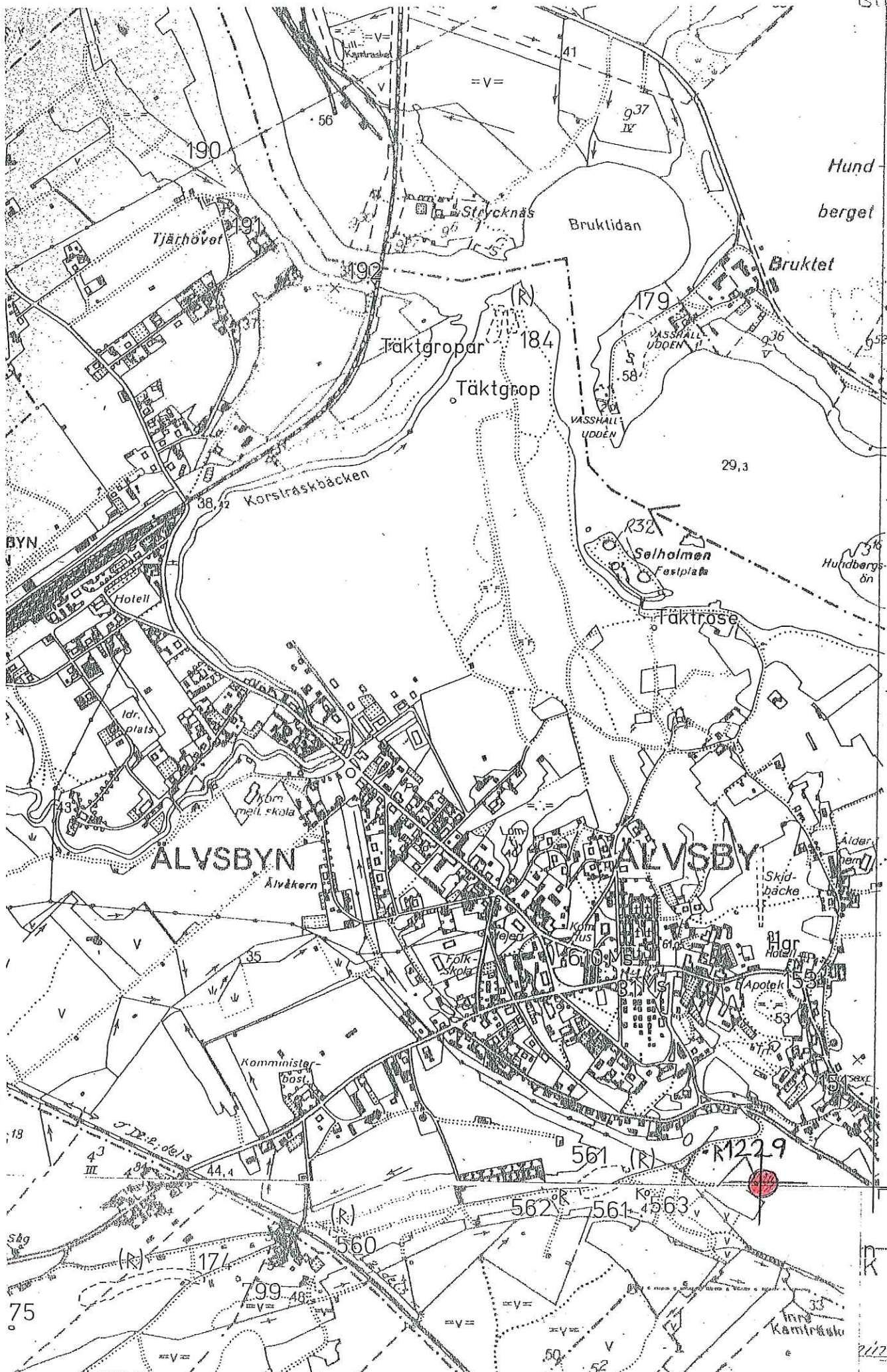
## Sammanfattning

Med anledning av uppförande av telemast utförde Norrbottens museum en arkeologisk besiktning på fastigheten Älvsbyn 25:60. I närområdet finns flera registrerade lämningar varför området bedömdes ha god arkeologisk potential. Efter besiktningen konstaterades att inga arkeologiska lämningar kunde iakttas varvid inga antikvariska hinder finns för det fortsatta arbetet.

Luleå 2006-05-29

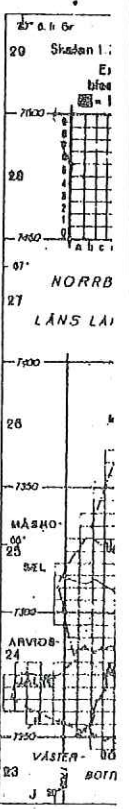
.....  
Susanne Sundberg  
Arkeolog, Norrbottens museum

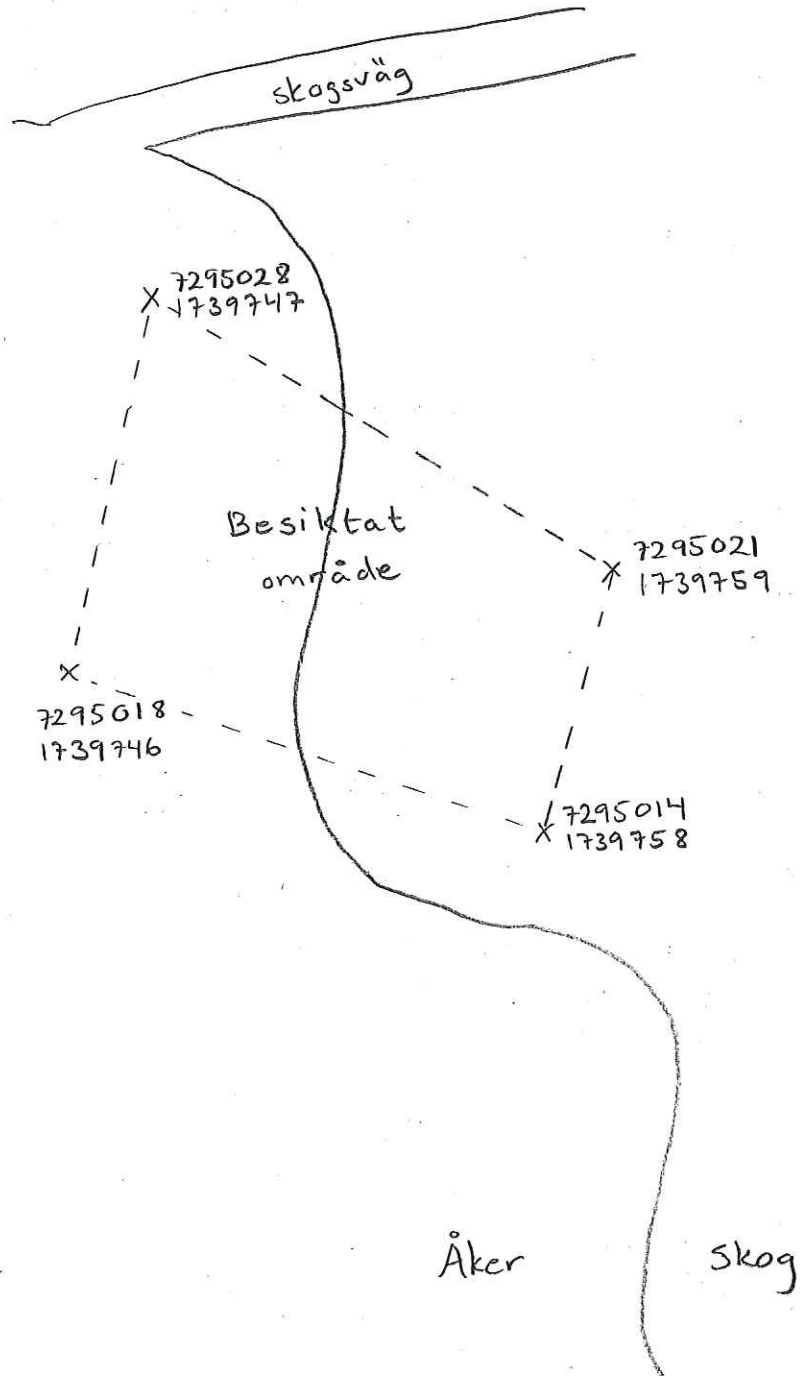
Blaga  
PIT



65°41'

NAM
Nam
12
121
121
1131
114
12
II
a
d
s
Bv
Pa
Ta





--- Besiktat område